





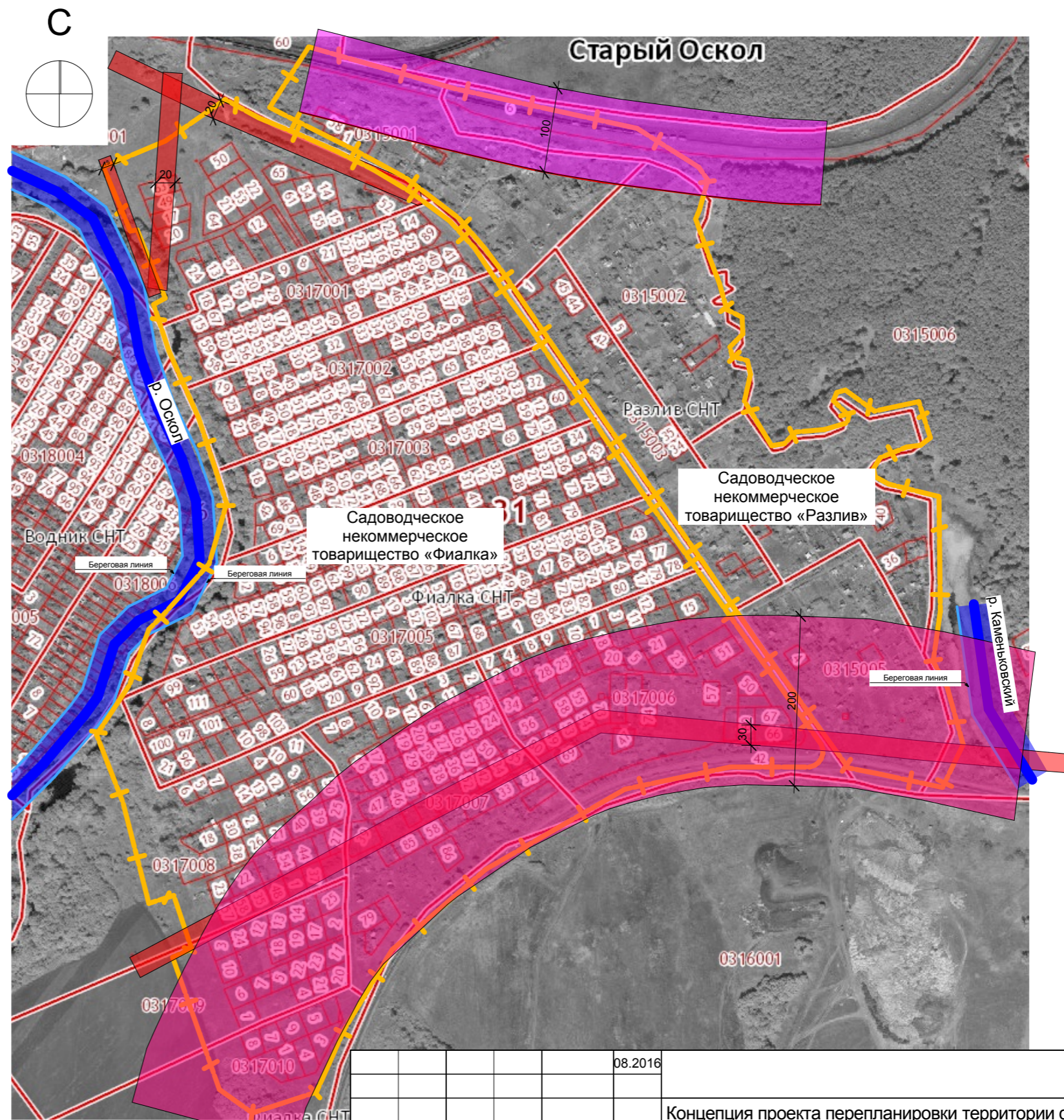


## Условные обозначения

-  Граница проектируемой территории
-  Береговая линия водного объекта
-  Водный объект
-  Санитарно-защитная зона дороги III категории
-  Санитарно-защитная зона железной дороги
-  Санитарно-защитная зона ЛЭП напряжением 110 кВ



### СНТ «Фиалка»

Площадь земельного участка СНТ— 45,44 га  
 Количество садовых участков СНТ— 532 шт.  
 Общая площадь садовых участков — 26,6 га  
 Площадь земель общего пользования — 18,84 га

### СНТ «Разлив»

Площадь земельного участка СНТ— 18,8 га  
 Количество садовых участков СНТ— 280 шт.  
 Общая площадь садовых участков — 14 га  
 Площадь земель общего пользования — 4,8 га

					08.2016				
изм.	кол.	лист	№ док.	подпись	дата	Концепция проекта перепланировки территории садоводческих товариществ «Фиалка» и «Разлив» в целях градостроительного освоения			
							стадия	лист	листов
							ЭП	1	3
Нач. отдела	Булгакова С. А.					Схема современного использования территории и планировочных ограничений		УАиГ, г. Старый Оскол, ул. Революционная, 48	
Разработал	Демина П. А.								